






20-22.08.2021 | Mapa Jarmarku Jagiellońskiego – re:tradycji | Lublin, Stare Miasto

The map of The Jagiellonian Fair – re:tradition | Lublin, Old Town

- 1.** Działdziniec Zamku – Muzeum Narodowego w Lublinie / koncerty
The Courtyard of the Lublin Castle – the National Museum in Lublin / concerts
- 2.** Błonia pod Zamkiem / Jarmarkowe Podwórkó – plac zabaw tradycyjnych
Błonia near the Castle / The Jagiellonian Fair Playground – traditional games
- 3.** Zaulek Hartwigów / wystawa
The Hartwig Alley / exhibition
- 4.** Plac po Farze / Atelier Fotograficzne, wystawa
Po Farze Square / Photography Studio, exhibition
- 5.** Warsztaty Kultury, Grodzka 7 / warsztaty, spektakle, koncert, wystawa
Workshops of Culture, Grodzka 7 / workshops, plays, concert, exhibition
- 6.** Warsztaty Kultury, Grodzka 5a / warsztaty, kino, spotkania
Workshops of Culture, Grodzka 5a / workshops, cinema, talks
- 7.** Galeria OPT Gardzienice, Grodzka 5a / wystawa
Gardzienice Gallery, Grodzka 5a / exhibition
- 8.** Klasztor oo. Dominikanów / warsztaty
The Dominican Monastery / workshops
- 9.** Bazylika oo. Dominikanów / koncert
The Dominican Basilica / concert
- 10.** Brama Krakowska / Pająk instalacja
Krakowska Gate / Pająk – a chandelier-like installation

-  Zamek – Muzeum Narodowe w Lublinie
Castle – National Museum in Lublin
-  Plac po Farze
Po Farze Square
-  Trybunał Koronny – Rynek
Crown Tribunal – Old Town Market Square
-  Ratusz
City Hall
-  Archikatedra
Cathedral
-  Brama Trynitaraska
Trynitaraska Gate
-  Brama Krakowska
Krakowska Gate
-  Bazylika oo. Dominikanów
The Dominican Basilica
-  Klasztor oo. Dominikanów
The Dominican Monastery

-  Jarmark Rzemieślniczy
Crafts Fair
-  Punkt informacyjny
Information point
-  Toalety
Toilets
-  Toalety dostosowane dla osób z niepełnosprawnościami
Accessible toilets
-  Punkt medyczny
Aid station



**JARMARK
JAGIELLOŃSKI**

re:tradycja